
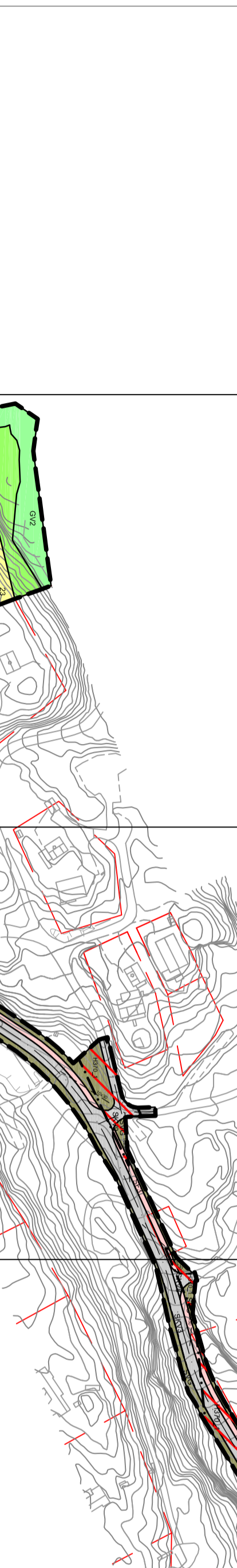











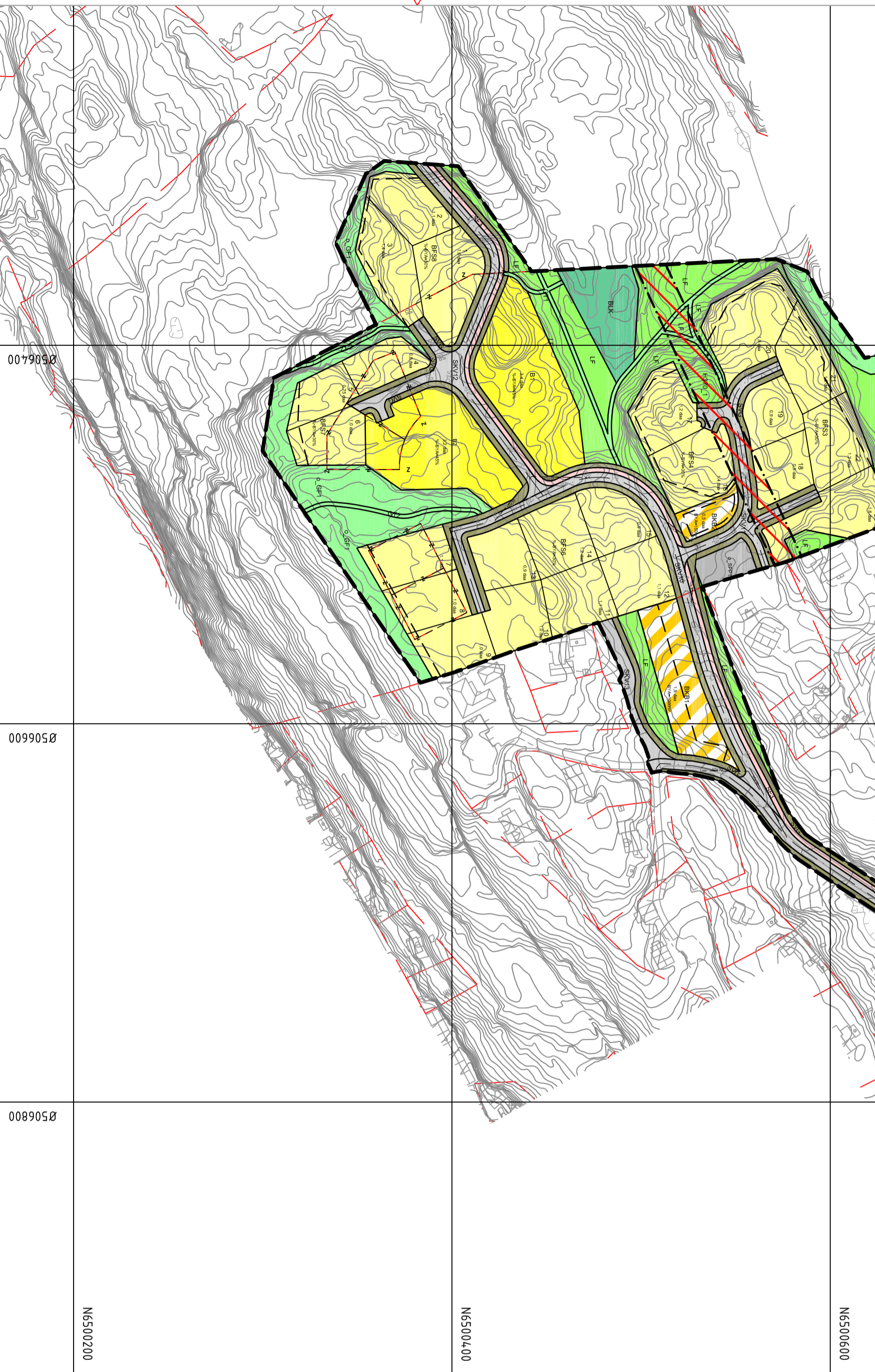




UTARBEIDET AV:		08.07.2022
TVEDESTRAND KOMMUNE		
<small>HAVNEGÅTEN 1-46B AREAL - TELEFON 97 07 70</small>		
PLANENDRING AV DEL AV DETALJERT REGULERINGSPLAN, JF PBL § 12-14, FOR:		FORSLAGSTILLER: Gjevling Vest AS
DALHEI, GJEVING		PROSJ NR: AREALPLAN ID: 201310 105_1
Reguleringstestemmelser følger som vedlegg.		
Tegnforklaring		



Reguleringsplan PBL 2008		§12-5. Nr. 3 - Grønnstruktur	
B	1110 - Boligbebyggelse	GT	3031 - Turveg
BFS	1111 - Boligbebyggelse-frittliggende småhusbebyggelse	GF	3040 - Flområde
BAB	1500 - Andre typer bebyggelse og anlegg	GV	3060 - Vegetasjons skjerm
BLK	1610 - Lekeplass	LF	5130 - Fritilsformål
	1800 - Kombihert lager/garasje/renovasjon	§12-5. Nr. 5 - Landbruks-, natur- og fritilsformål samt reindrift	
§12-5. Nr. 2 - Samferdselsanlegg og teknisk infrastruktur		§12-6 - Hensynssoner	
SKV	2011 - Kjøreveg		140 - Friskilt
SF	2012 - Fortau		370 - Høy/spenningsanlegg (inkl høyspenkabler)
SVT	2018 - Annen veggrunn - tekniske anlegg	Linjesymbol	
SVG	2019 - Annen veggrunn - grøntareal		Grense for sikringsone
SPP	2082 - Parkeringsplasser		Grense for faresone
			Planens begrensning
			Formålsgrense
			1203 - Regulert tomtegrense
			1204 - Elendomsgrænse som skal oppheves
			1221 - Regulert senterlinje
			1222 - Friskiltlinje



KARTDATA:	
daa = dekar = 1000 m ² Høydegrunnlag: NN2000 Koordinatsystem: EUREF89, UTM zone 32 Ekvivalens: 1 m	
SAKSEHANDLING I FLG. PLAN- OG BYGNINGSLOVEN:	
REGULERINGSPLAN FOR xxxxxxxxxxxxxxxx VEDTATT:	-
MINDRE ENDRING FOR xxxxxxxxxxxxxxxx VEDTATT:	-
PLANENDRING	
UTARBEIDET IHT VARSEL OM ENDRING, BREV DATERT 08.07.22.	-
Digitalt kartgrunnlag (FKB) er levert av InfoLand, uttrekksdato Okt 2021 Målestokk 1 : 2000 (A2-format) 0m  50m	
DATO	SAKSBEH.
-	-
DATO	SAKSBEH.
-	-