

TVEDESTRAND
KOMMUNE

UTARBEIDET AV:

Stærk.

HAVNEGATEN 1 - 4836 ARENDAL - TELEFON 37 00 57 50

DATO:

07.08.2019

ENDRING AV DETALJERT REGULERINGSPLAN, JF PBL § 12-14, FOR:

**DEL AV NES HYTTEFELT,
GNR/BNR 96/102 OG 96/101**

FORSLAGSSTILLER:

PEDER ARNT NÆS

PROSJ NR:

190660

AREALPLAN ID:

073_1




TEGNFORKLARING

PBL § 12-5 AREALFORMÅL I
REGULERINGSPLAN

BEBYGGELSE OG ANLEGG
(PBL § 12-5, LEDD NR 1)

 FRITIDSBEBYGGELSE - FRITTLIGGENDE (1121), DEL AV F1 OG F7

Linjesymboler

-  Planens begrensning
-  Formålsgranse
-  Byggegranse

Punktsymbol

-  Avkjørsel

KARTDATA:

daa = dekar = 1000 m²

Høydegrunnlag: NN2000

Koordinatsystem: EUREF89, UTM sone 32

Ekvidistanse: 1 m

Digitalt kartgrunnlag (FKB) er levert av

Infoland, uttrekksdato april 2019

Målestokk 1 : 500 (A4-format)





SAKSBEHANDLING IFLG. PLAN- OG BYGNINGSLOVEN :

DATO

SAKSBEH.

VEDTATT AV KOMMUNESTYRET

13.09.2005

-

ENDRING

DATO

SAKSBEH.

UTARBEIDET IHT ANMODNING OM ENDRING AV PLAN, NABOVARSEL DATERT 29.05.19

29.05.2019

UTARBEIDET IHT ANMODNING OM ENDRING AV PLAN, BREV DATERT 07.08.19

07.08.2019