

Tegnforklaring



Samferdselsanlegg og teknisk infrastruktur (PBL § 12-5, nr. 2)

-  Kjørevei
-  Annen veigrunn - grøntareal







Landbruks-, natur- og friluftsmål samt reindrift (PBL § 12-5, nr. 5)

-  LNFR-areal

Hensynssoner (PBL § 12-6)

-  H140 Frisikt
-  H370 Høyspenningsanlegg (inkl. høyspentkabler)

Linjesymbol

-  Plangrense
-  Formålsgrense
-  Frisiktlinje
-  Regulert kant kjørebane
-  Sikringsgrense
-  Faregrense

Detaljregulering for kjørevei Hantho - Kvastadlia Tvedestrand kommune



PLAN-ID:
188

MED BESTEMMELSER

EUREF 89, UTM SONE 32, NN2000



SAKSBEHANDLING ETTER PLAN- OG BYGNINGSLOVEN:

SAKSNR. 1571

UTVALG FOR BY- OG SAMFUNNSUTVIKLING:

TEGNNR. 210

UTLAGT TIL OFFENTLIG ETTERSYN:

SIGN. VS

VEDTATT I KOMMUNESTYRET:

MÅLESTOKK: 1:5000

ARKFORMAT: A3

REVISJONER:

DATO: SIGN.:

TVEDESTRAND KOMMUNE

PLANLEGGER:

TEKNACONSULT AS

teknaconsult

DATO: 08.02.2023