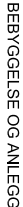
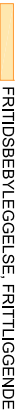
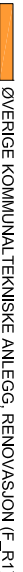


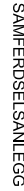

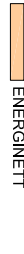



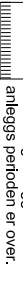







TEGNFORKLARING

	BEBYGGELESE OG ANLEGG
	FRIIDSBEBYGGELESE, FRITTLUGGENDE
	ØVERIGE KOMMUNALTEKNISKE ANLEGG, RENOVASJON (F-R1)
	UTEOPPHOLDAREAL (F-U1)
	SAMFERDSELSANLEGG OG TEKNISK INFRASTRUKTUR
	TURVEG
	ENERGINETT
	PARKERINGSPLASSER
	ANDRE JURIDISKE FLATER I REGULERINGSPLANEN Midlertidig anleggsområde. Skravur fjernes når anleggs perioden er over.
	LANDSBRUKS-AN-TUR-OG FRILUFTSFORMAL SAMT REINDRIFT FRILUFTSFORMAL (F-1, F-2, F-3)
	LINESYMBOL
	PLANENS BEGRENSNING
	FORMALSGRENSE
	REGULERT TOMTEGRENSE
	BYGGEGRENSE
	REGULERTPARKERINGSFELT
	BRU

ARK: **SPACEGROUP**

RI: **Reguleringsplan**

G.NR./B.NR.: **Reguleringsplan for Movikheien**

Tegningsnr.: **Reguleringsplan for Movikheien**

Bygg Tegningsnavn Plan Aktør Fagkode Type Løpernr.: **232 Tvedestrand Måvik**

Målestokk: **1:1000** Format: **A3** Dato: **17/08/18**